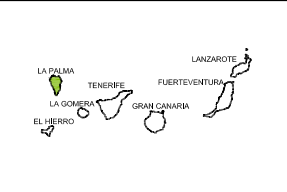
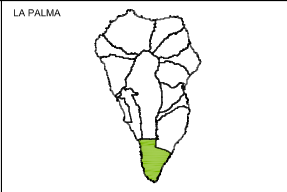


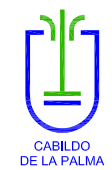
- ZONA DE USO ESPECIAL**
- Suelo Rústico de Protección de Infraestructuras y Equipamientos (ZUE-SRPI)
- ZONA DE USO GENERAL**
- Suelo Rústico de Protección Paisajística (ZUG-SRPP)
- ZONA DE USO MODERADO**
- Suelo Rústico de Protección Agraria (ZUM-SRPA)
 - Suelo Rústico de Protección Paisajística (ZUM-SRPP)
- ZONA DE USO RESTRINGIDO**
- Suelo Rústico de Protección Natural (ZUR-SRPN)
 - Suelo Rústico de Protección Cultural (ZUR-SRPC)
- ZONA DE USO TRADICIONAL**
- Suelo Rústico de Protección Minera (ZUT-SRPM)

- DELIMITACIONES:**
- Ámbito
 - Deslinde del Dominio Público Marítimo Terrestre
 - Límite de ribera del mar
 - Límite de la Servidumbre de Protección de Costas
 - Influencia del litoral
- Fuente: «© Ministerio para la Transición Ecológica (MITECO)»



REVISIÓN PARCIAL Nº1 DE LAS NORMAS DE CONSERVACIÓN MONUMENTO NATURAL DE LOS VOLCANES TENEGUÍA P10

ARQUITECTO:
GABRIEL HENRIQUEZ PEREZ S.L.P.
AUTOR DEL ENCARGO:
EXCMO. CABILDO INSULAR DE LA PALMA
FECHA:
JULIO 2020



SITUACION:
FUENCALIENTE - LA PALMA
PLANO DE INFORMACION:
ZONIFICACIÓN, CLASIFICACIÓN Y CATEGORIZACIÓN DEL SUELO. ESTADO ACTUAL. ÁMBITO TOTAL DEL MONUMENTO NATURAL DE LOS VOLCANES DE TENEGUÍA P-10
ESCALA:
1/15.000
PLANO:
I.3